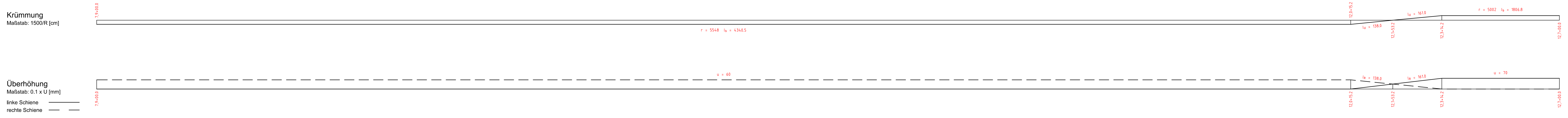
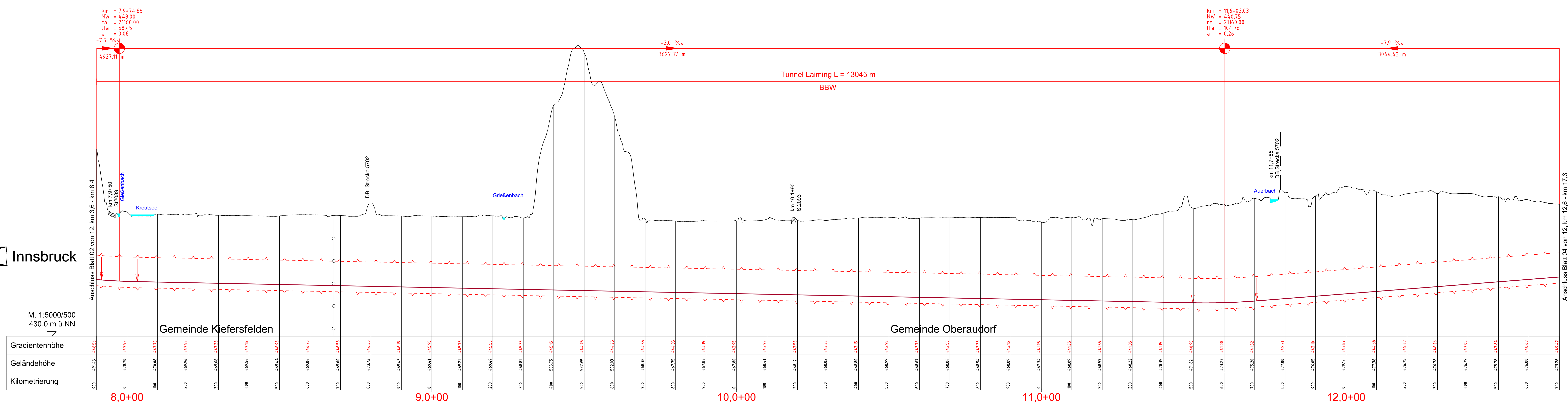
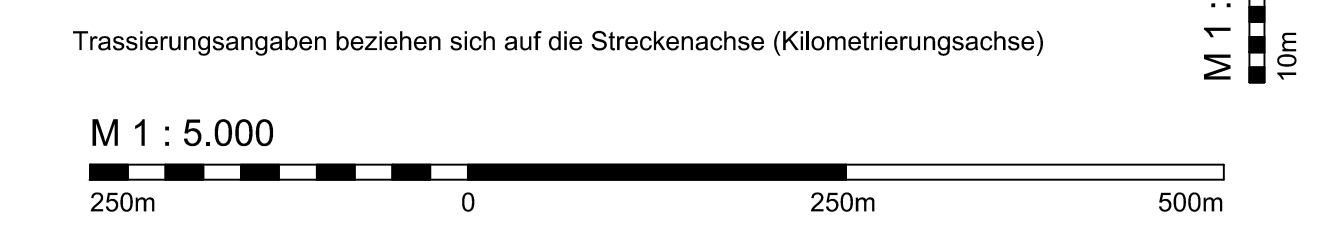


Innsbruck ←

→ München



- Legende:
- Bestand:
    - Straßenquerungen
    - Geländeverlauf
    - Gewässer (Bezeichnung)
    - Gemeindegrenzen
  - Planung:
    - Höhenverlauf der Neubaustrecke (NBS)
    - Überführung
    - Unterführung / Durchlass
    - Wanne
    - OBW .... Tunnel offene Bauweise
    - BBW .... Tunnel bergmännische Bauweise
    - Einhausung
    - SÜ .... Straßenüberführung
    - EO .... Eisenbahnüberführung
    - GWV .... Grundwasserwanne

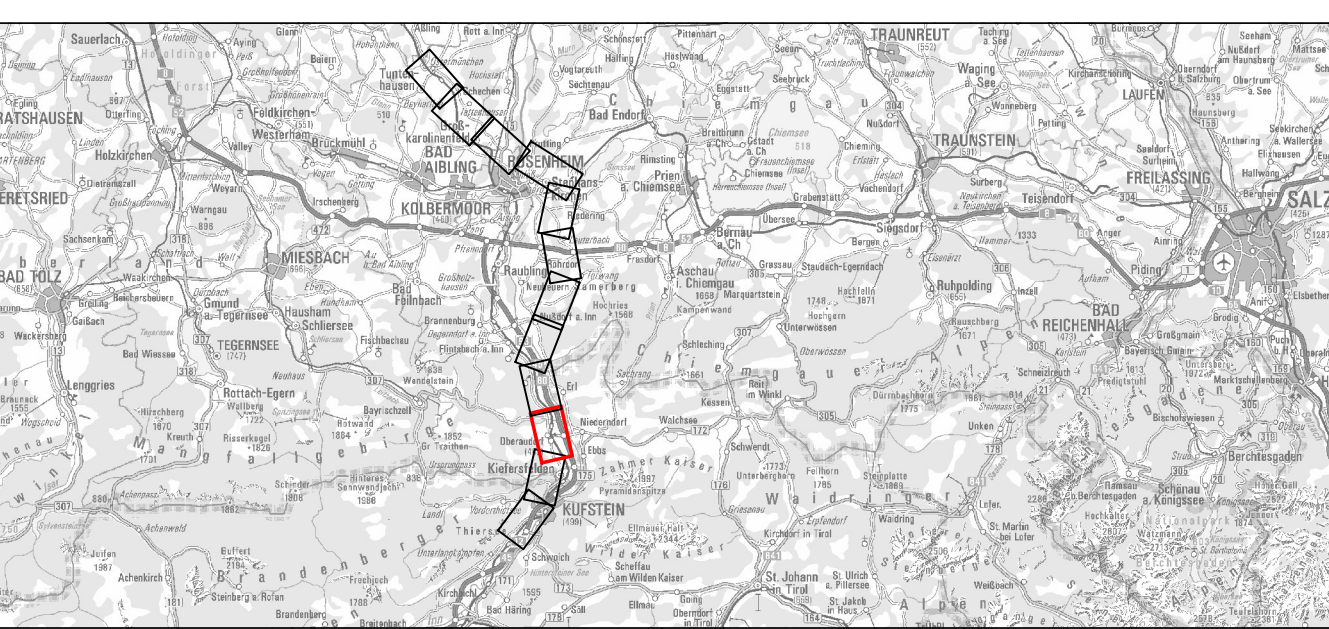


Koordinaten von der Fachlib  
 "Zoningmap Europe" der Europäischen Union

Anlage Nr. 02-06-17

# SCAN-MED-CORRIDOR BRENNER-NORDZULAUF ABSCHNITT SCHAFTENAU - OSTERMÜNCHEN

## TRASSENTWICKLUNG UND TRASSEN AUSWAHL PHASE 4: TRASSENTWICKLUNG



Inhalt	Trasse Variante Violett 2 Längenschnitt km 7,9 - km 12,7	Höhen- und Koordinatensystem	DHHN 12 / DHDN
Maßstab	1:5.000/500	Projektkilometer	-
Auftraggeber:	IPBN IPBN c/o IFL Consulting Engineers Austra GmbH Josef-Müller-Str. 16 D-81829 München	Auftraggeber:	DB NETZE INFRA
Datum:	31.03.2021	DB Infrastruktur AG c/o Projekt Neu-/Ausbau PL Tiefbau/Bau Industriestraße 1 A-6134 Vomp	DB Netz AG Infrastrukturprojekte Süd AUS/NBS 36 Brenner-Nordzulauf Prinzregentenstraße 5 D-83022 Rosenheim

ipbn://com/wfs/wfs?service=wfs&request=GetFeatureInfo&layer=EGPR\_4\_ET\_LS\_060\_03\_02